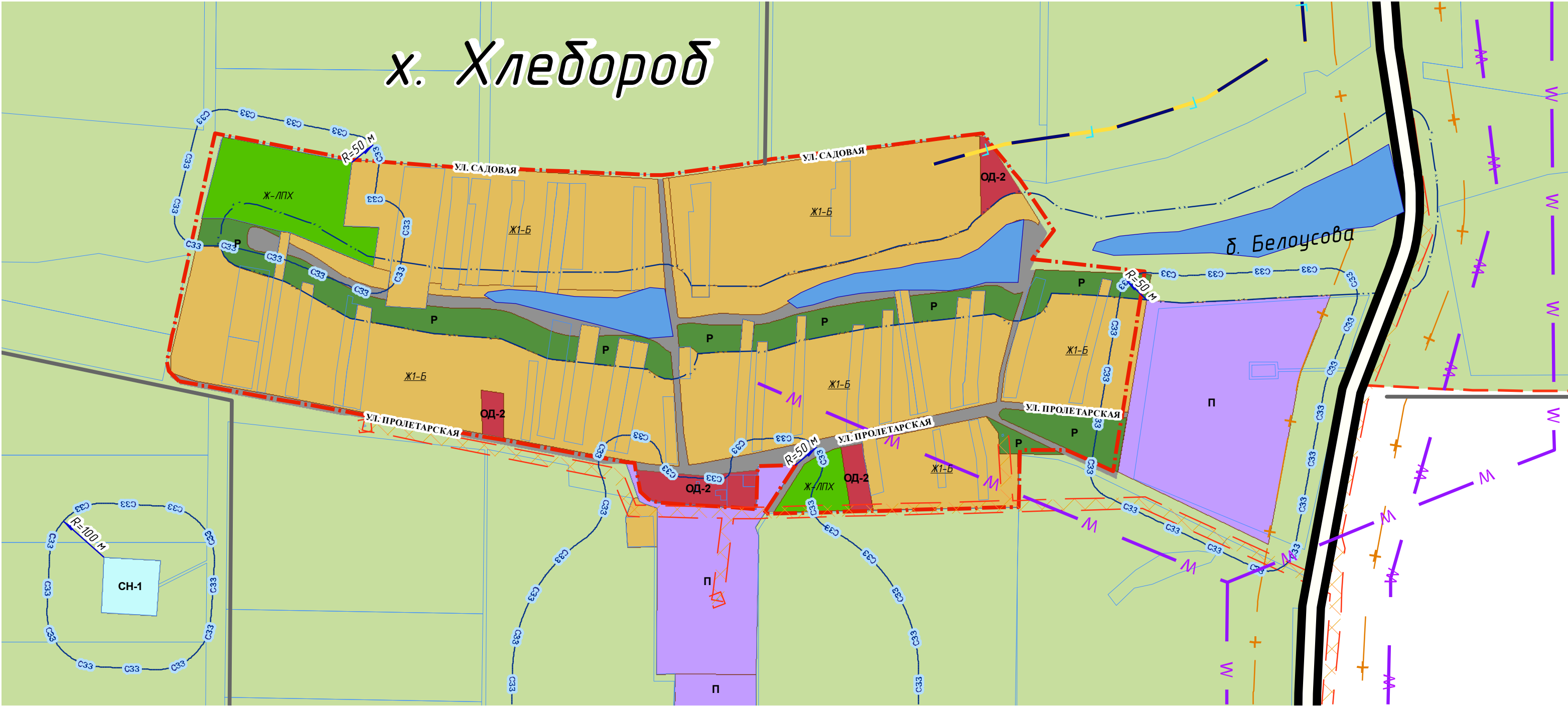
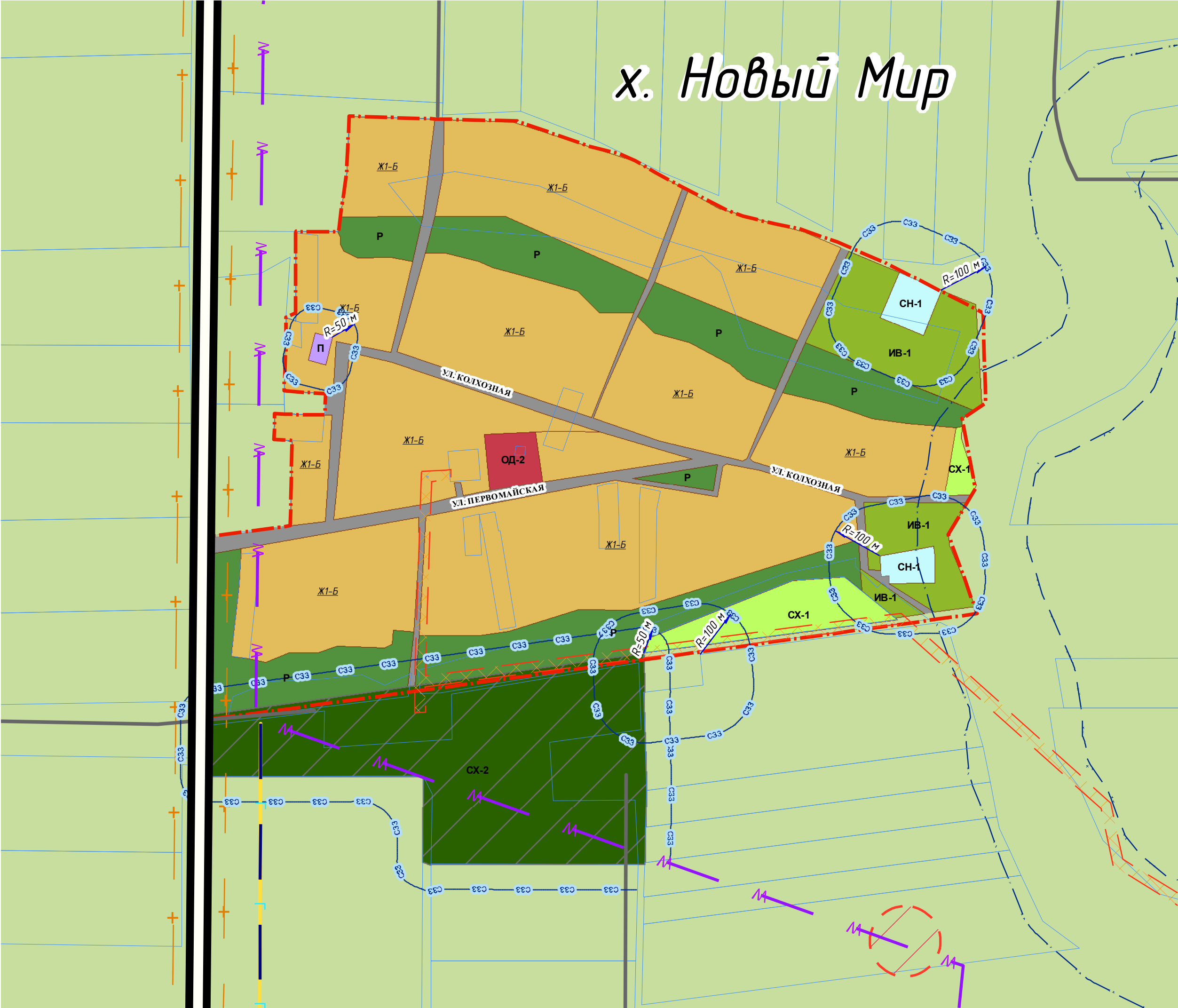
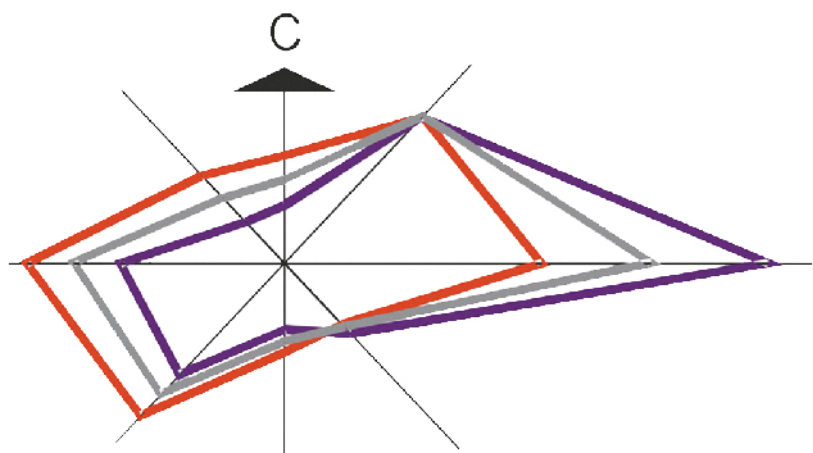


Карта градостроительного зонирования территории х. Новый Мир, х. Хлеботор (с нанесением зон с особыми условиями использования территории) Горькоблковсого сельского поселения муниципального образования Новопокрвский район



Территориальные зоны			
Жилые зоны:		Зоны рекреационного назначения:	
Ж-1А	Зона застройки индивидуальными жилыми домами;	Р	Зона рекреационного назначения.
Ж-1Б	Зона застройки индивидуальными жилыми домами с содержанием домашнего скота и птицы;	Зоны специального назначения:	
Ж-МЗ	Зона застройки малоэтажными жилыми домами;	СН-1	Зона кладбищ;
Ж-ЛПХ	Зона личного подсобного хозяйства.	Иные виды территориальных зон:	
Общественно-деловые зоны:		ИВ-1	Зона озеленения специального назначения.
ОД-1	Центральная зона делового, общественного и коммерческого назначения;	Зона на которую регламенты не распространяются.	
ОД-2	Зона делового, общественного и коммерческого назначения местного значения;		
ОД-3	Зона обслуживания и деловой активности при транспортных коридорах и узлах.		
Производственные зоны:			
П	Зона предприятий, производств и объектов III, IV, V классов вредности с СЗЗ от 50 до 300 м.		
Зоны инженерной и транспортной инфраструктуры:			
ИТ	Зона инженерно-транспортной инфраструктуры.		
Зоны сельскохозяйственного использования:			
СХ-2	Зона сельскохозяйственных угодий;		
СХ-1	Зона сельскохозяйственных угодий.		

Условные обозначения:	
— w — w	Линия связи существующая
— — — — —	Охранная зона водных объектов
■	Водные объекты
— — — — —	Санитарно-защитная зона предприятий
— — — — —	Граница земельных участков
— — — — —	Проектируемые и существующие газопроводы
— — — — —	Граница населенных пунктов
— — — — —	Граница муниципального образования Новопокрвский район
— — — — —	Граница муниципального образования Горькоблковское сельское поселение
— — — — —	Охранная зона памятника манументального искусства
— — — — —	Охранная зона катигорированных дорог
— — — — —	Катигорированные дороги
— — — — —	Полевые дороги
— — — — —	Охранная зона памятников археологии
— — — — —	Охранная зона объектов инженерно-технического обеспечения
— — — — —	Охранная зона памятника истории

Взам. инв. №
Подп. и дата
Инв. № подл.

Договор № 167 от 16.12.2020					
Проект внесения изменений в правила землепользования и застройки Горькоблковсого сельского поселения муниципального образования Новопокрвский район					
Изм.	Кол. у.	Лист	№ док.	Подп.	Дата
Директор	Сударевская Н.М.				
Карта градостроительного зонирования территории х. Новый Мир, х. Хлеботор (с нанесением зон с особыми условиями использования территории) Горькоблковсого сельского поселения муниципального образования Новопокрвский район				Стадия	Лист
				КГЗ	3
				Листов	3
				000 "Земгеопроект"	